COMUNE DI MELILLI (SIRACUSA)

PIANO REGOLATORE GENERALE

PLANIMETRIA GENERALE
PROGETTO DI PIANO
1:10000

2 P B
MODIFICATA

PROGETTISTI: ARCH. A.GRECO ARCH. C.ROSETI
ARCH. D.GRECO ING. P.GRECO

QUADRO DI UNIONE DEI FOGLI

VARIANTE AI SENSI DEL DECRETO DEL PRESIDENTE DELLA REGIONE SICILIANA, PUBBLICATA NELLA G.U.R.S. N.53 DEL 03/12/2010 E RECEPITA DAL CONSIGLIO COMUNALE CON DELIBERA C.C. N.56 DEL 30/09/2011, DI APPROVAZIONE DEI "PIANI REGIONALI DEI MATERIALI DA CAVA E DEI MATERIALI LAPIDEI DI PREGIO"

DESTINAZIONE D'USO DELLE AREE

LIMITI DI CONFINI COMUNALI		
DIATREMI O CAMINI VULCANICI		
BOSCHI CON VEGETAZIONE A MACCHIA MEDITERRANEA		
DISTANZA DI RISPETTO EX LEGGE GALASSO N. 431/1986		
AREE SOTTOPOSTE A PROVV. DI TUTELA ARTT. 1 E 21 LEGGE N. 1089/39		
VINCOLO MILITARE		
VINCOLO DI RISERVA INTEGRALE L.R. N. 98/81 L.R. N. 14/88		
AREE SOTTOPOSTE A VINCOLO LEGGE N.1497 29-6-39		
AREE DESTINATE AGLI INSEDIAMENTI "GRANDI INDUSTRIE"		
AREE DESTINATE AGLI INSEDIAMENTI ARTIGIANI (piccole e medie ind.)		
AREE DESTINATE ALLE ATTIVITA' ESTRATTIVE		
ZONA F (servizi generali e impianti tecnologici)		
VINCOLO DI PROTEZIONE AMBIENTALE		
ZONA RESIDENZIALE STORICO AMBIENTALE	A	
ZONA RESIDENZIALE DI COMPLETAMENTO E DI RECENTE EDIFICAZIONE	B B_1 B_2 B_3	
ZONA RESIDENZIALE DI ESPANSIONE E DI RECENTE ATTUAZIONE	C C_1 C_2 C_3 C_4 $C_{5/6}$	
ZONA PRODUTTIVA INDUSTRIALE	D	
ZONA COMMERCIALE ARTIGIANALE	D_1	
AREE COMMERCIALI (L.R. N°28 22-12-99)	D_2	
AREE PER ATTREZZATURE		
AREA CIMITERIALE		

COMUNE DI MELILLI (SIRACUSA)

PIANO REGOLATORE GENERALE

PLANIMETRIA GENERALE
PROGETTO DI PIANO
1:10000

2 P A

PROGETTISTI: ARCH. A.GRECO ARCH. C.ROSETI
ARCH. C.GRECO ING. R.SPERTO

QUADRO DI UNIONE DEI FOGLI

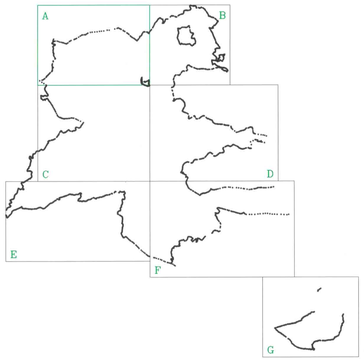

DESTINAZIONE D'USO DELLE AREE

LIMITI DI CONFINI COMUNALI		
DIATREMI O CAMINI VULCANICI		
BOSCHI CON VEGETAZIONE A MACCHIA MEDITERRANEA		
DISTANZA DI RISPETTO EX LEGGE GALASSO N. 431/1986		
AREE SOTTOPOSTE A PROVV. DI TUTELA ARTT. 1 E 21 LEGGE N. 1089/39		
VINCOLO MILITARE		
VINCOLO DI RISERVA INTEGRALE L.R. N. 98/81 L.R. N. 14/88		
AREE SOTTOPOSTE A VINCOLO LEGGE N.1497 29-6-39		
AREE DESTINATE AGLI INSEDIAMENTI "GRANDI INDUSTRIE"		
AREE DESTINATE AGLI INSEDIAMENTI ARTIGIANI (piccole e medie ind.)		
AREE DESTINATE ALLE ATTIVITA' ESTRATTIVE		
ZONA F (servizi generali e impianti tecnologici)		
VINCOLO DI PROTEZIONE AMBIENTALE		
ZONA RESIDENZIALE STORICO AMBIENTALE	A	
ZONA RESIDENZIALE DI COMPLETAMENTO E DI RECENTE EDIFICAZIONE	B B_1 B_2 B_3	
ZONA RESIDENZIALE DI ESPANSIONE E DI RECENTE ATTUAZIONE	C C_1 C_2 C_3 C_4 $C_{5/6}$	
ZONA PRODUTTIVA INDUSTRIALE	D	
ZONA COMMERCIALE ARTIGIANALE	D_1	
AREE COMMERCIALI (L.R. N°28 22-12-99)	D_2	
ZONA E		
ZONA ET		
AREE PER ATTREZZATURE		
AREA CIMITERIALE		

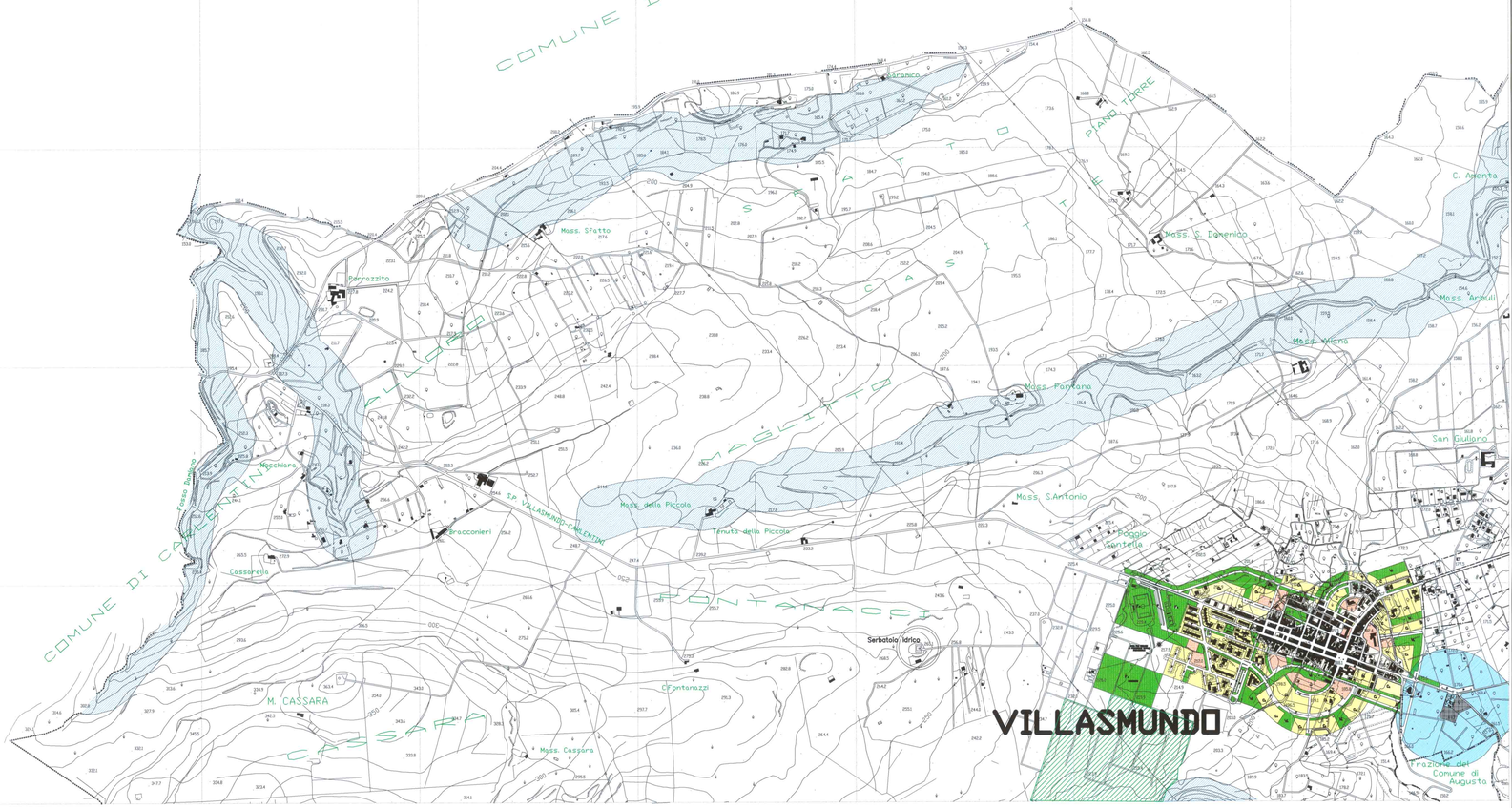

COMUNE DI MELILLI (SIRACUSA)

PIANO REGOLATORE GENERALE

PLANIMETRIA GENERALE
PROGETTO DI PIANO
1:10000

2 P C

PROGETTISTI: ARCH. A.GRECO ARCH. C.ROSETI
ARCH. C.GRECO ING. P.GREAD

QUADRO DI UNIONE DEI FOGLI

DESTINAZIONE D'USO DELLE AREE

LIMITI DI CONFINI COMUNALI

DIATREMI O CAMINI VULCANICI

BOSCHI CON VEGETAZIONE A MACCHIA MEDITERRANEA

DISTANZA DI RISPETTO EX LEGGE GALASSO N. 431/1986

AREE SOTTOPOSTE A PROVV. DI TUTELA ARTT. 1 E 21 LEGGE N. 1089/39

VINCOLO MILITARE

VINCOLO DI RISERVA INTEGRALE L.R. N. 98/81 L.R. N. 14/88

AREE SOTTOPOSTE A VINCOLO LEGGE N.1497 29-6-39

AREE DESTINATE AGLI INSEDIAMENTI "GRANDI INDUSTRIE"

AREE DESTINATE AGLI INSEDIAMENTI ARTIGIANI (piccole e medie ind.)

AREE DESTINATE ALLE ATTIVITA' ESTRATTIVE

ZONA F (servizi generali e impianti tecnologici)

VINCOLO DI PROTEZIONE AMBIENTALE

ZONA RESIDENZIALE STORICO AMBIENTALE — A

ZONA RESIDENZIALE DI COMPLETAMENTO E DI RECENTE EDIFICAZIONE — B B_1 B_2 B_3

ZONA RESIDENZIALE DI ESPANSIONE E DI RECENTE ATTUAZIONE — C C_1 C_2 C_3 C_4 $C_{5/6}$

ZONA PRODUTTIVA INDUSTRIALE — D

ZONA COMMERCIALE ARTIGIANALE — D_1

AREE COMMERCIALI (L.R. N°28 22-12-99) — D_2

AREE PER ATTREZZATURE

AREA CIMITERIALE

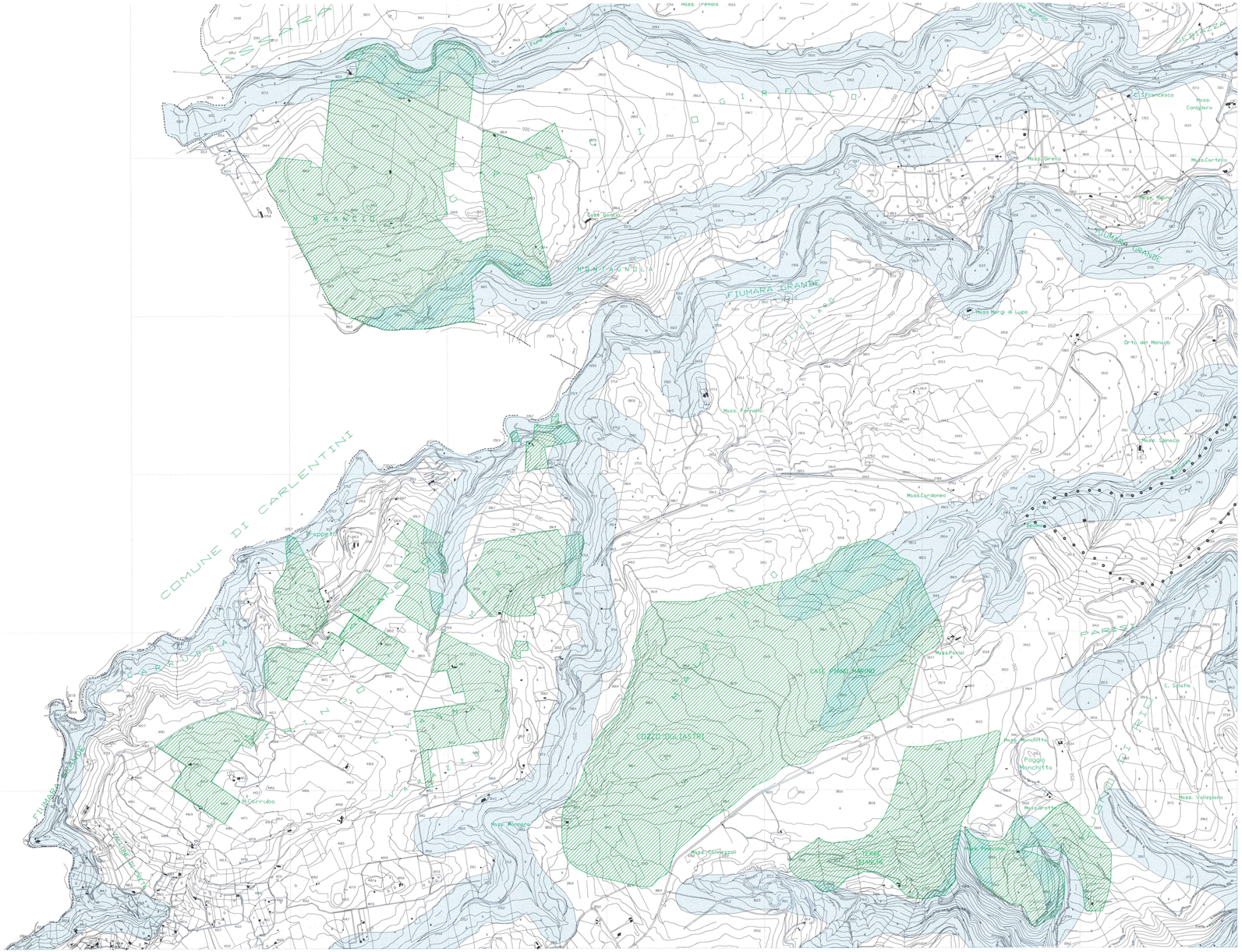

COMUNE DI MELILLI (SIRACUSA)

PIANO REGOLATORE GENERALE

PLANIMETRIA GENERALE
PROGETTO DI PIANO

1:10000

2 P D

PROGETTISTI: ARCH. A.GRECO ARCH. C.ROSETI
ARCH. A.GRECO ING. R.GRECO

QUADRO DI UNIONE DEI FOGLI

DESTINAZIONE D'USO DELLE AREE

- LIMITI DI CONFINI COMUNALI
- DIATREMI O CAMINI VULCANICI
- BOSCHI CON VEGETAZIONE A MACCHIA MEDITERRANEA
- DISTANZA DI RISPETTO EX LEGGE GALASSO N. 431/1986
- AREE SOTTOPOSTE A PROVV. DI TUTELA ARTT. 1 E 21 LEGGE N. 1089/39
- VINCOLO MILITARE
- VINCOLO DI RISERVA INTEGRALE L.R. N. 98/81 L.R. N. 14/88
- AREE SOTTOPOSTE A VINCOLO LEGGE N.1497 29-6-39
- AREE DESTINATE AGLI INSEDIAMENTI 'GRANDI INDUSTRIE'
- AREE DESTINATE AGLI INSEDIAMENTI ARTIGIANI (piccole e medie ind.)
- AREE DESTINATE ALLE ATTIVITA' ESTRATTIVE
- ZONA F (servizi generali e impianti tecnologici)
- VINCOLO DI PROTEZIONE AMBIENTALE
- ZONA RESIDENZIALE STORICO AMBIENTALE — A
- ZONA RESIDENZIALE DI COMPLETAMENTO E DI RECENTE EDIFICAZIONE — B B_1 B_2 B_3
- ZONA RESIDENZIALE DI ESPANSIONE E DI RECENTE ATTUAZIONE — C C_1 C_2 C_3 C_4 $C_{5/6}$
- ZONA PRODUTTIVA INDUSTRIALE — D
- ZONA COMMERCIALE ARTIGIANALE — D_1
- AREE COMMERCIALI (L.R. N°28 22-12-99) — D_2
- ZONA E
- ZONA ET
- AREE PER ATTREZZATURE
- AREA CIMITERIALE

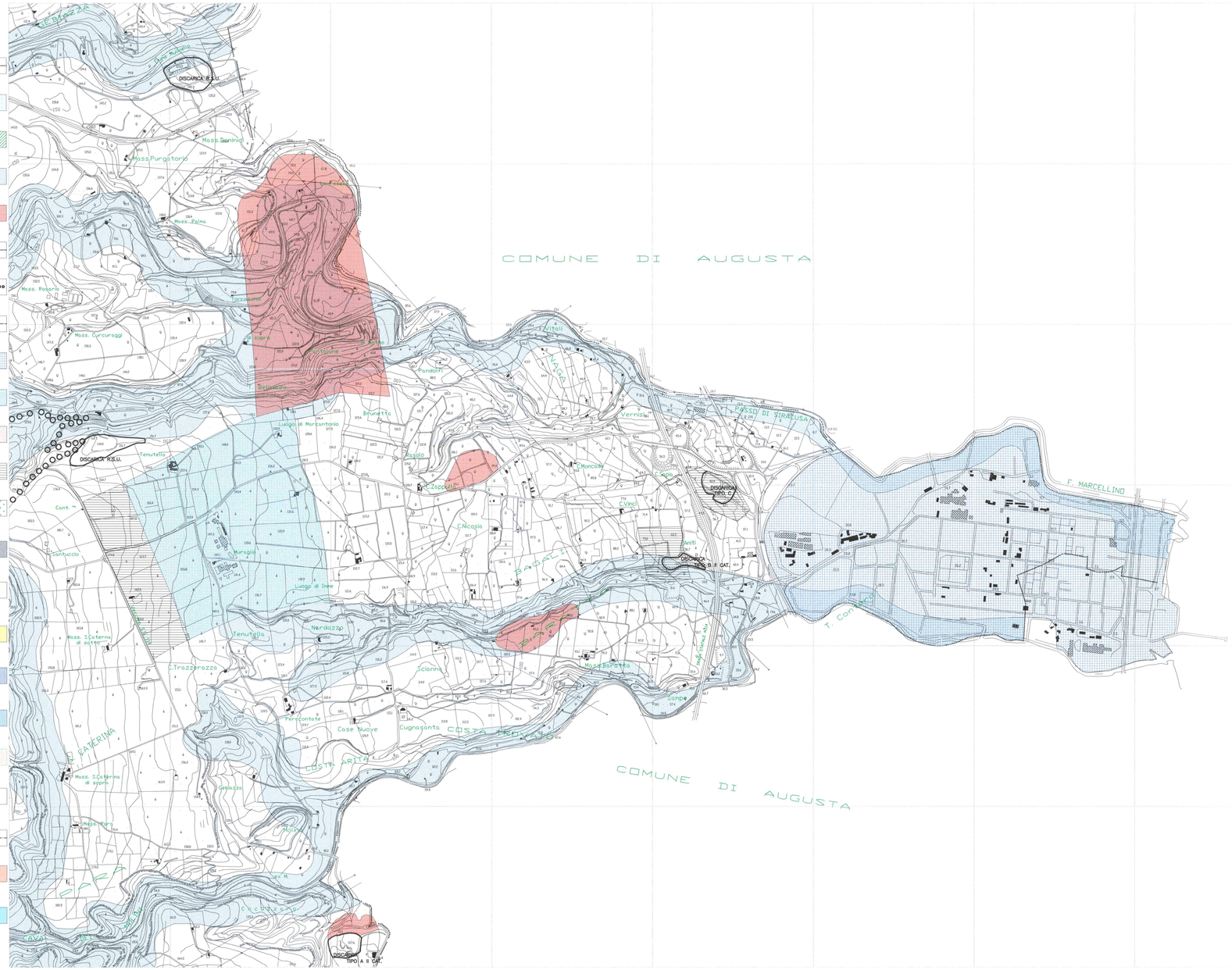

COMUNE DI MELILLI (SIRACUSA)

PIANO REGOLATORE GENERALE

PLANIMETRIA GENERALE
PROGETTO DI PIANO
1:10000

2 PE

PROGETTISTI: ARCH. A.GRECO ARCH. C.ROSETI
ARCH. C.GRECO ING. P.GRECO

QUADRO DI UNIONE DEI FOGLI

DESTINAZIONE D'USO DELLE AREE

- LIMITI DI CONFINI COMUNALI
- DIATREMI O CAMINI VULCANICI
- BOSCHI CON VEGETAZIONE A MACCHIA MEDITERRANEA
- DISTANZA DI RISPETTO EX LEGGE GALASSO N. 431/1986
- AREE SOTTOPOSTE A PROVV. DI TUTELA ARTT. 1 E 21 LEGGE N. 1089/39
- VINCOLO MILITARE
- VINCOLO DI RISERVA INTEGRALE L.R. N. 98/81 L.R. N. 14/88
- AREE SOTTOPOSTE A VINCOLO LEGGE N.1497 29-6-39
- AREE DESTINATE AGLI INSEDIAMENTI "GRANDI INDUSTRIE"
- AREE DESTINATE AGLI INSEDIAMENTI ARTIGIANI (piccole e medie ind.)
- AREE DESTINATE ALLE ATTIVITA' ESTRATTIVE
- ZONA F (servizi generali e inplanti tecnologici)
- VINCOLO DI PROTEZIONE AMBIENTALE
- ZONA RESIDENZIALE STORICO AMBIENTALE — A
- ZONA RESIDENZIALE DI COMPLETAMENTO E DI RECENTE EDIFICAZIONE — B $B_1 B_2 B_3$
- ZONA RESIDENZIALE DI ESPANSIONE E DI RECENTE ATTUAZIONE — C $C_1 C_2 C_3 C_4 C_{5/6}$
- ZONA PRODUTTIVA INDUSTRIALE — D
- ZONA COMMERCIALE ARTIGIANALE — D_1
- AREE PER ATTREZZATURE
- AREA CIMITERIALE

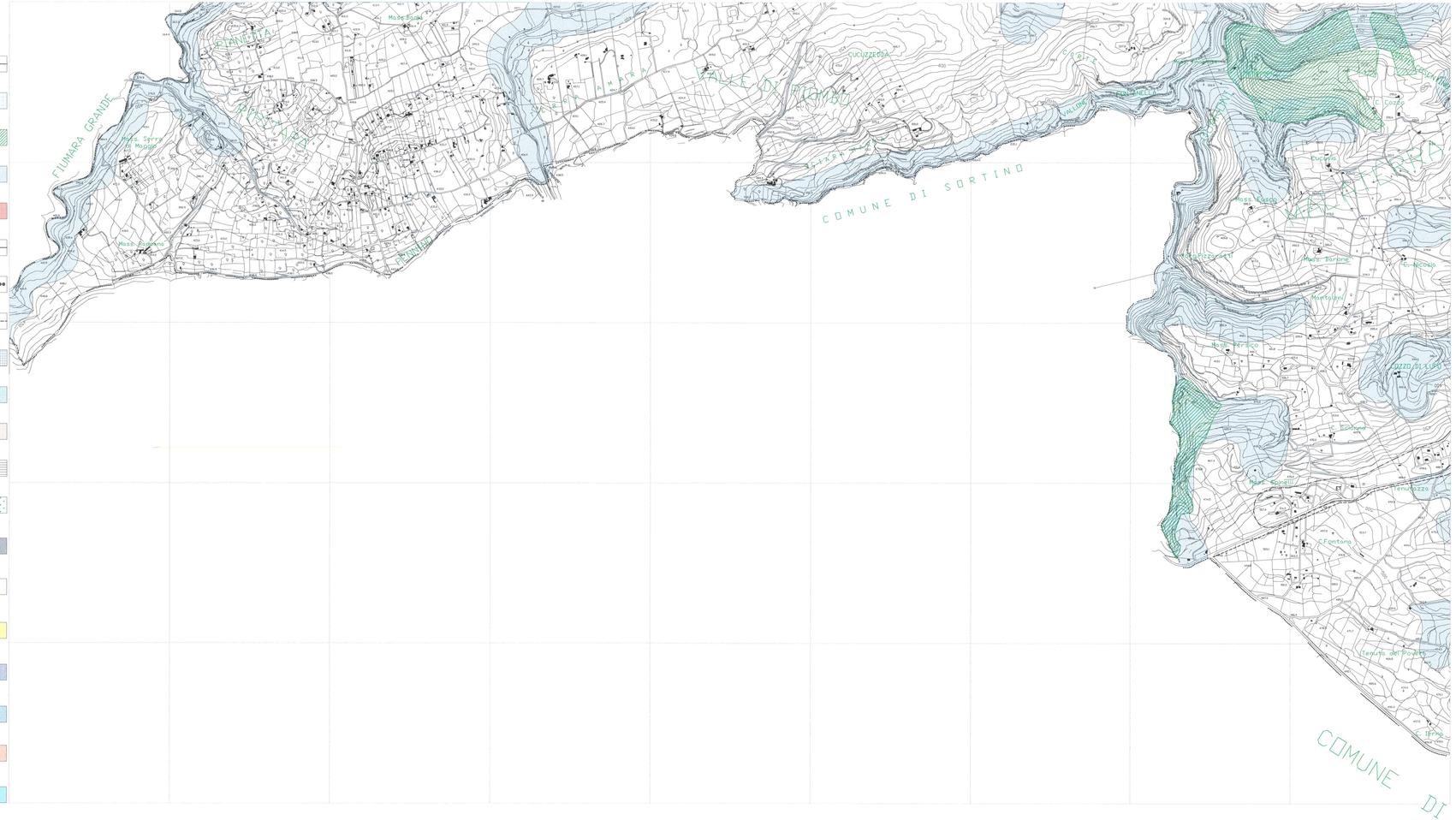

COMUNE DI MELILLI (SIRACUSA)

PIANO REGOLATORE GENERALE

PLANIMETRIA GENERALE
PROGETTO DI PIANO
1:10000

2 P F

PROGETTISTI: ARCH. A.GRECO ARCH. C.ROSETI
ARCH.N.GRECO ING. F.MARCO

QUADRO DI UNIONE DEI FOGLI

DESTINAZIONE D'USO DELLE AREE

- LIMITI DI CONFINI COMUNALI
- DIATREMI O CAMINI VULCANICI
- BOSCHI CON VEGETAZIONE A MACCHIA MEDITERRANEA
- DISTANZA DI RISPETTO EX LEGGE GALASSO N. 431/1986
- AREE SOTTOPOSTE A PROVV. DI TUTELA ARTT. 1 E 21 LEGGE N. 1089/39
- VINCOLO MILITARE
- VINCOLO DI RISERVA INTEGRALE L.R. N. 98/81 L.R. N. 14/88
- AREE SOTTOPOSTE A VINCOLO LEGGE N.1497 29-6-39
- AREE DESTINATE AGLI INSEDIAMENTI "GRANDI INDUSTRIE"
- AREE DESTINATE AGLI INSEDIAMENTI ARTIGIANI (piccole e medie ind.)
- AREE DESTINATE ALLE ATTIVITA' ESTRATTIVE
- ZONA F (servizi generali e impianti tecnologici)
- VINCOLO DI PROTEZIONE AMBIENTALE
- ZONA RESIDENZIALE STORICO AMBIENTALE — A
- ZONA RESIDENZIALE DI COMPLETAMENTO E DI RECENTE EDIFICAZIONE — B B_1 B_2 B_3
- ZONA RESIDENZIALE DI ESPANSIONE E DI RECENTE ATTUAZIONE — C C_1 C_2 C_3 C_4 $C_{5/6}$
- ZONA PRODUTTIVA INDUSTRIALE — D
- ZONA COMMERCIALE ARTIGIANALE — D_1
- AREE COMMERCIALI (L.R. N°28 22-12-99) — D_2
- ZONA E
- ZONA ET
- AREE PER ATTREZZATURE
- AREA CIMITERIALE

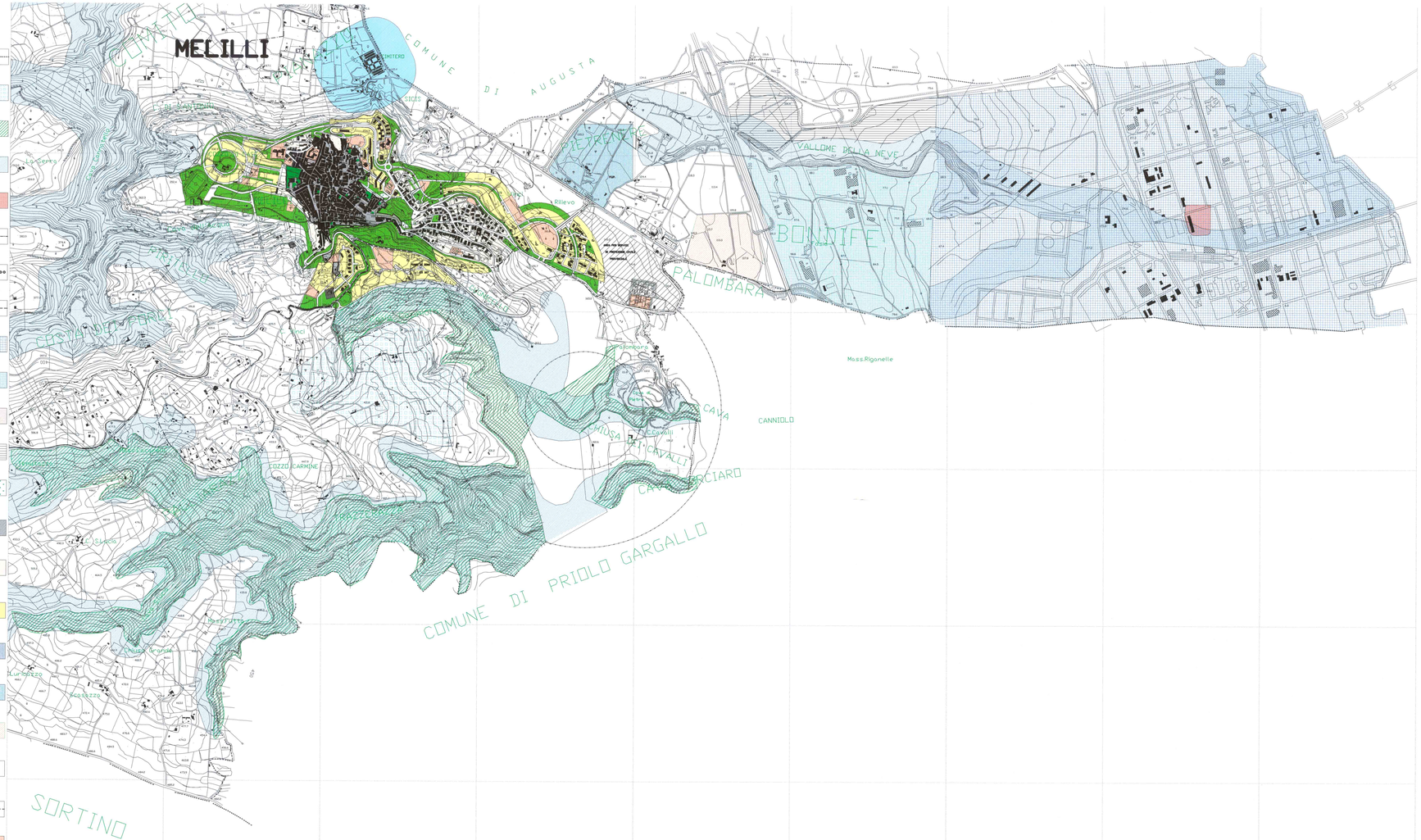

COMUNE DI MELILLI (SIRACUSA)

PIANO REGOLATORE GENERALE

PLANIMETRIA GENERALE
PROGETTO DI PIANO
1:10000

2 PG

PROGETTISTI: ARCH. A.GRECO ARCH. C.ROSETI
ARCH. M.GRECO ING. R.GRECO

QUADRO DI UNIONE DEI FOGLI

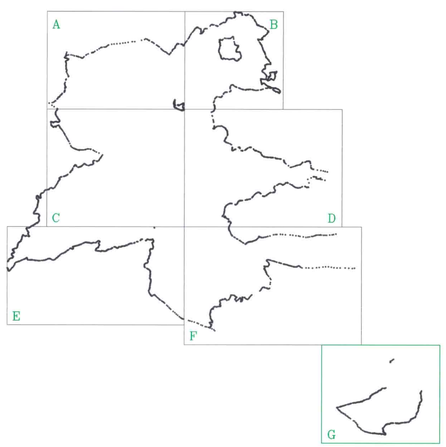

DESTINAZIONE D'USO DELLE AREE
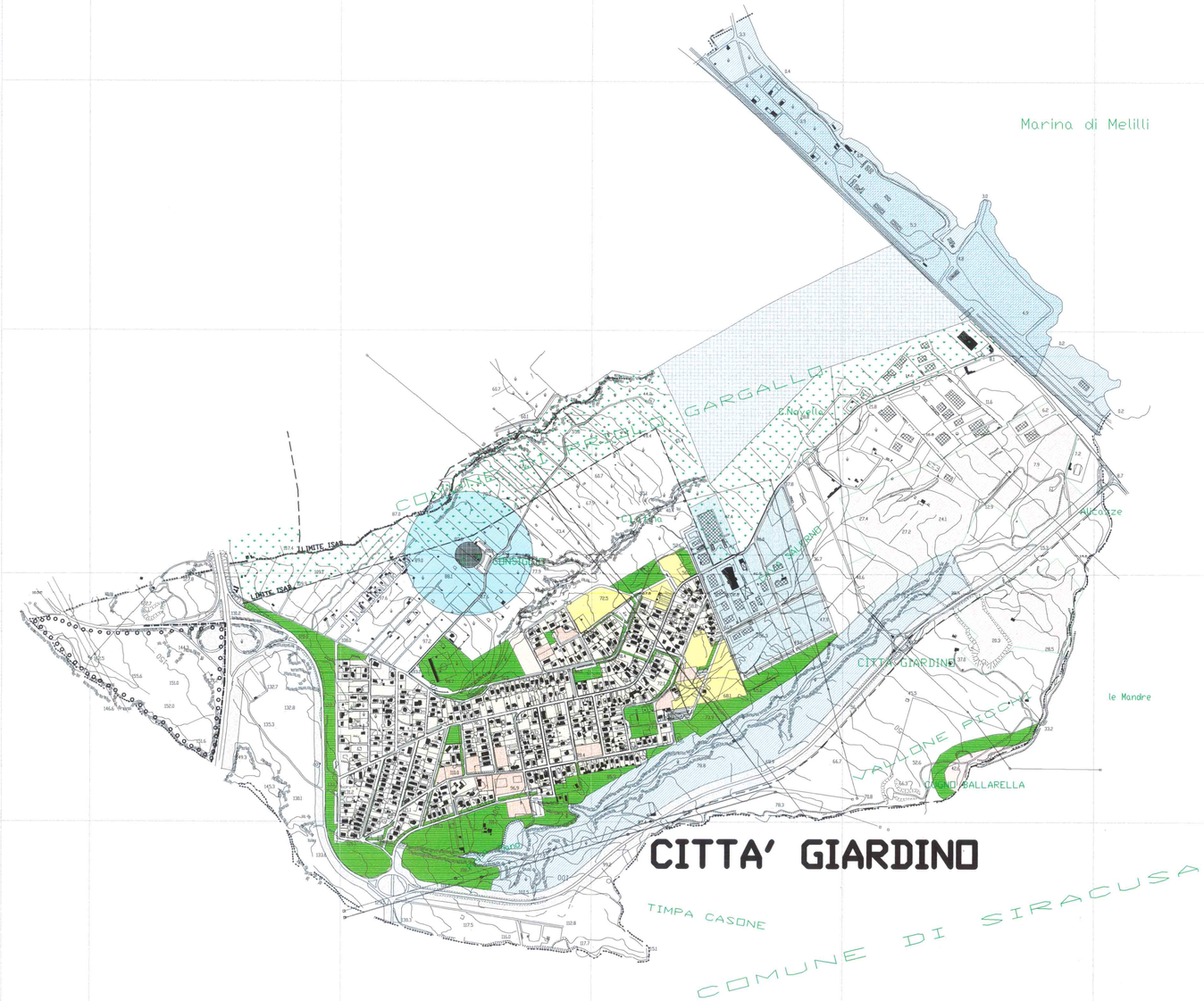
LIMITI DI CONFINI COMUNALI		
DIATREMI O CAMINI VULCANICI		
BOSCHI CON VEGETAZIONE A MACCHIA MEDITERRANEA		
DISTANZA DI RISPETTO EX LEGGE GALASSO N. 431/1986		
AREE SOTTOPOSTE A PROVV. DI TUTELA ARTT. 1 E 21 LEGGE N. 1089/39		
VINCOLO MILITARE		
VINCOLO DI RISERVA INTEGRALE L.R. N. 98/81 L.R. N. 14/88		
AREE SOTTOPOSTE A VINCOLO LEGGE N.1497 29-6-39		
AREE DESTINATE AGLI INSEDIAMENTI "GRANDI INDUSTRIE"		
AREE DESTINATE AGLI INSEDIAMENTI ARTIGIANI (piccole e medie ind.)		
AREE DESTINATE ALLE ATTIVITA' ESTRATTIVE		
ZONA F (servizi generali e impianti tecnologici)		
VINCOLO DI PROTEZIONE AMBIENTALE		
ZONA RESIDENZIALE STORICO AMBIENTALE	A	
ZONA RESIDENZIALE DI COMPLETAMENTO E DI RECENTE EDIFICAZIONE	B B_1 B_2 B_3	
ZONA RESIDENZIALE DI ESPANSIONE E DI RECENTE ATTUAZIONE	C C_1 C_2 C_3 C_4 $C_{5/6}$	
ZONA PRODUTTIVA INDUSTRIALE	D	
ZONA COMMERCIALE ARTIGIANALE	D_1	
AREE COMMERCIALI (L.R. N°28 22-12-99)	D_2	
ZONA E	E	
ZONA ET	ET	
AREE PER ATTREZZATURE		
AREA CIMITERIALE